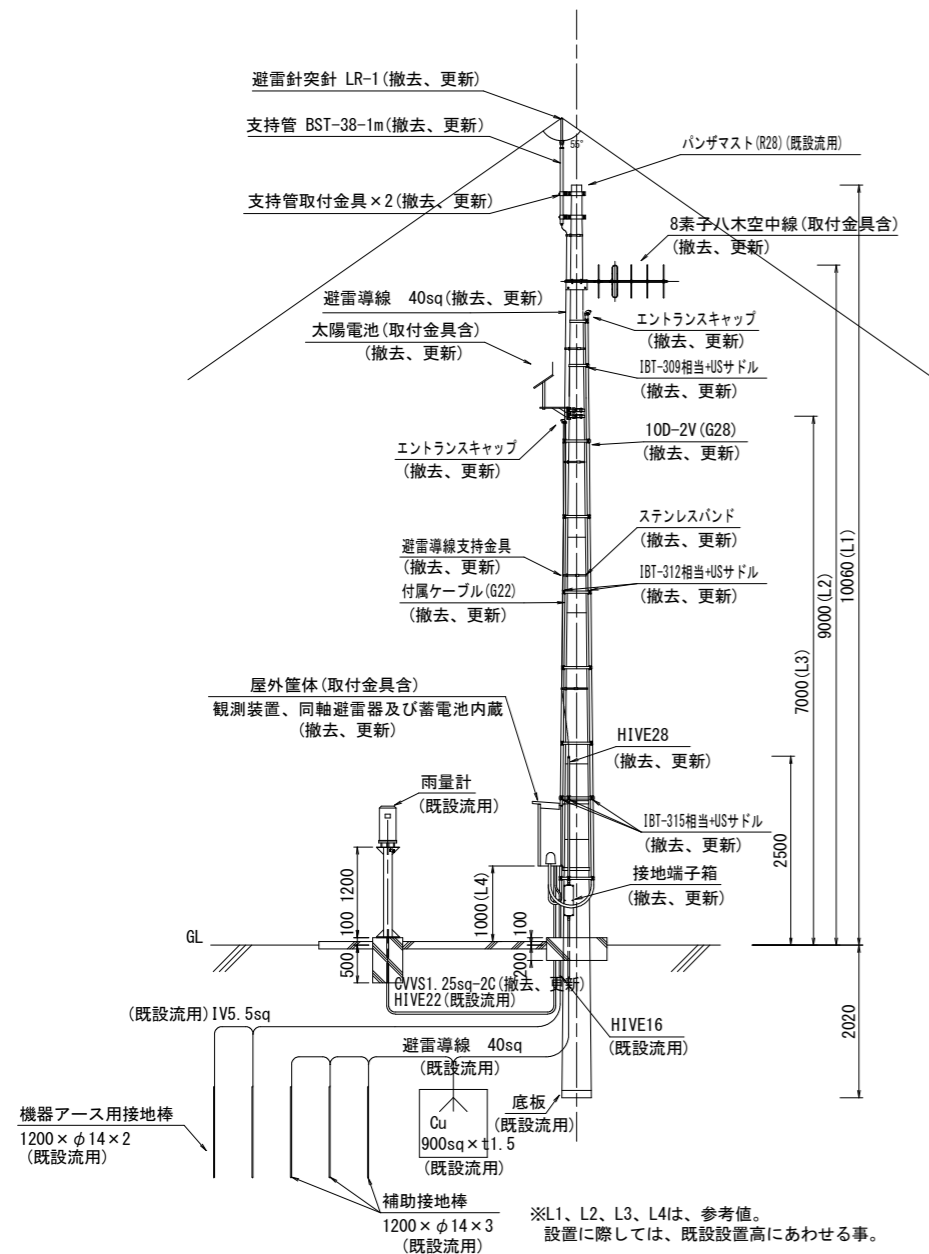
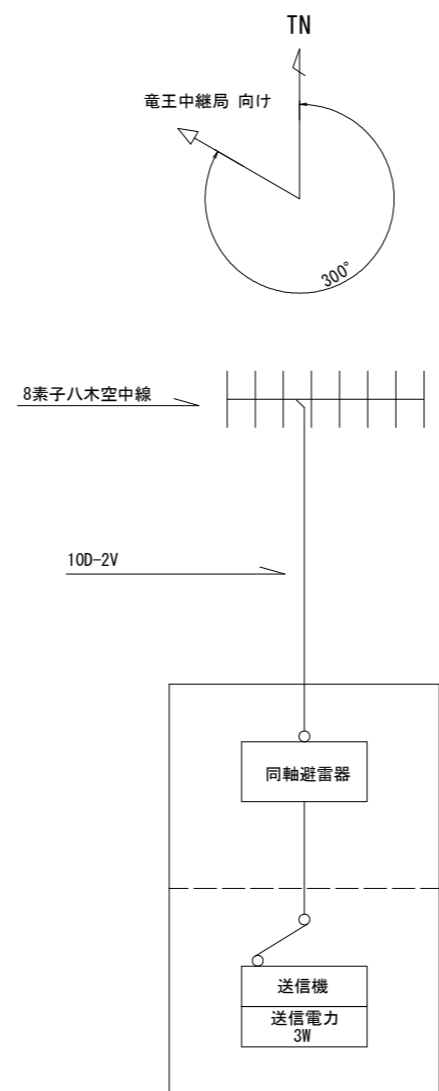


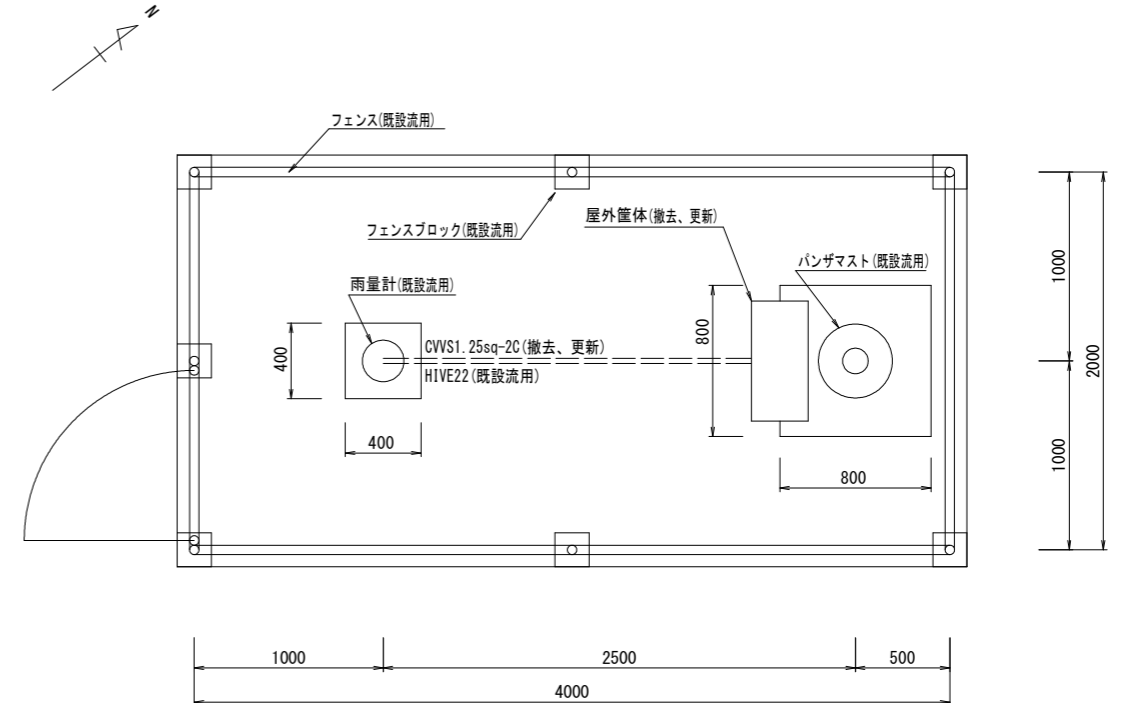
馬見尾局 基本実装図及び配線系統図



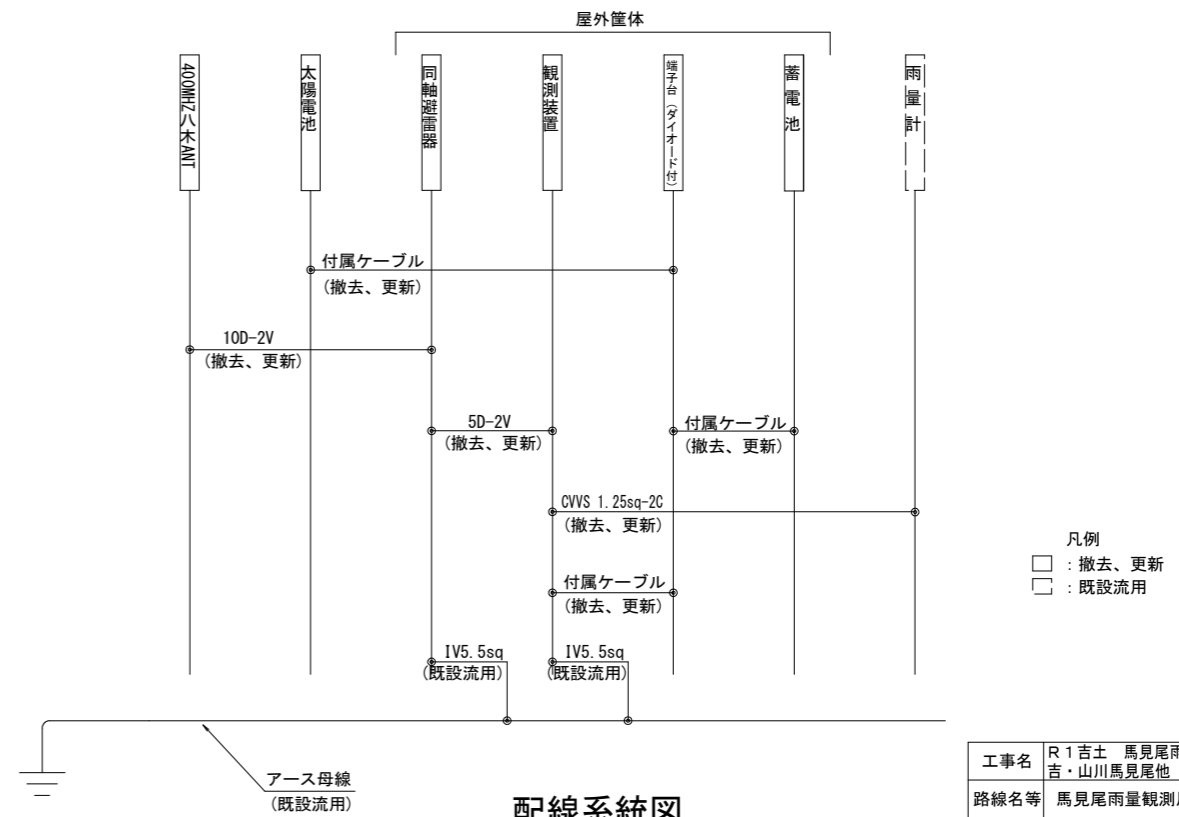
基本実装図 (標準図)
(S=1/50)



空中線系統図



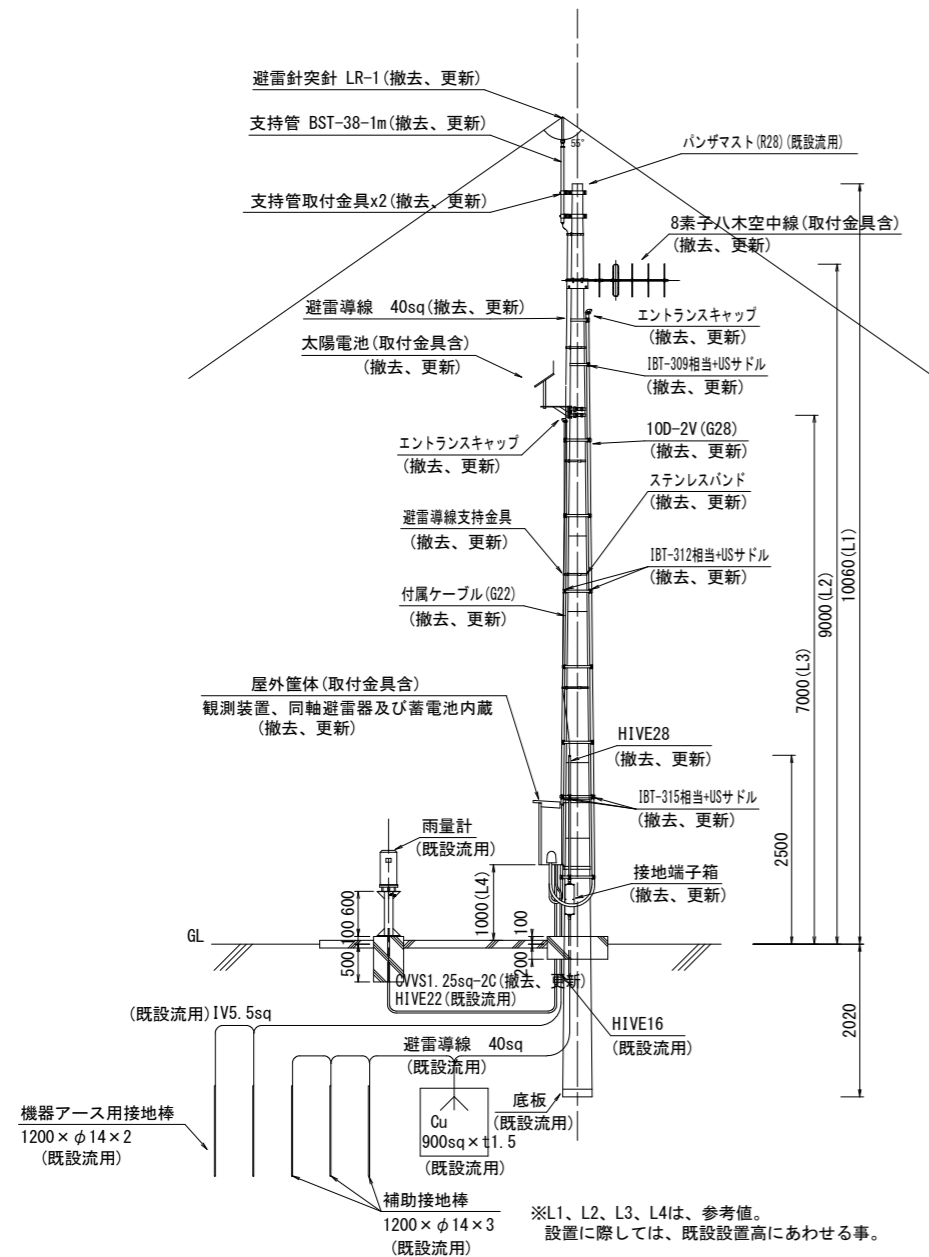
敷地平面図
(S=1/20)



配線系統図

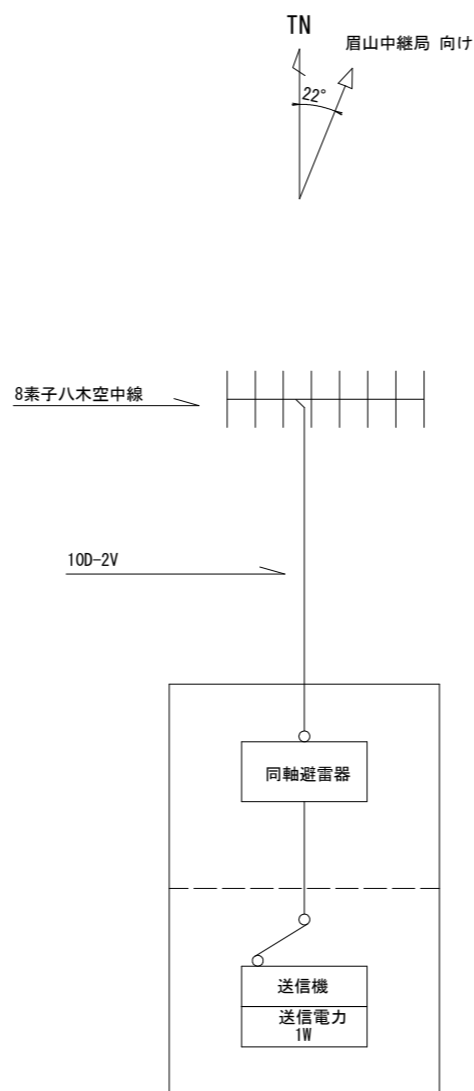
| | |
|------|--|
| 工事名 | R1 吉士 馬見尾雨量観測局他 吉・山川馬見尾他 雨量観測設備改良工事 |
| 路線名等 | 馬見尾雨量観測局他 |
| 工事箇所 | 吉野川市山川町馬見尾他 |
| 図面名 | 馬見尾局 基本実装図及び配線系統図 |
| 縮尺 | 1/50・1/30 図面番号 1 / 5 |
| 会社名 | |
| 事業者名 | 徳島県東部県土整備局<吉野川> |

浦池局 基本実装図及び配線系統図

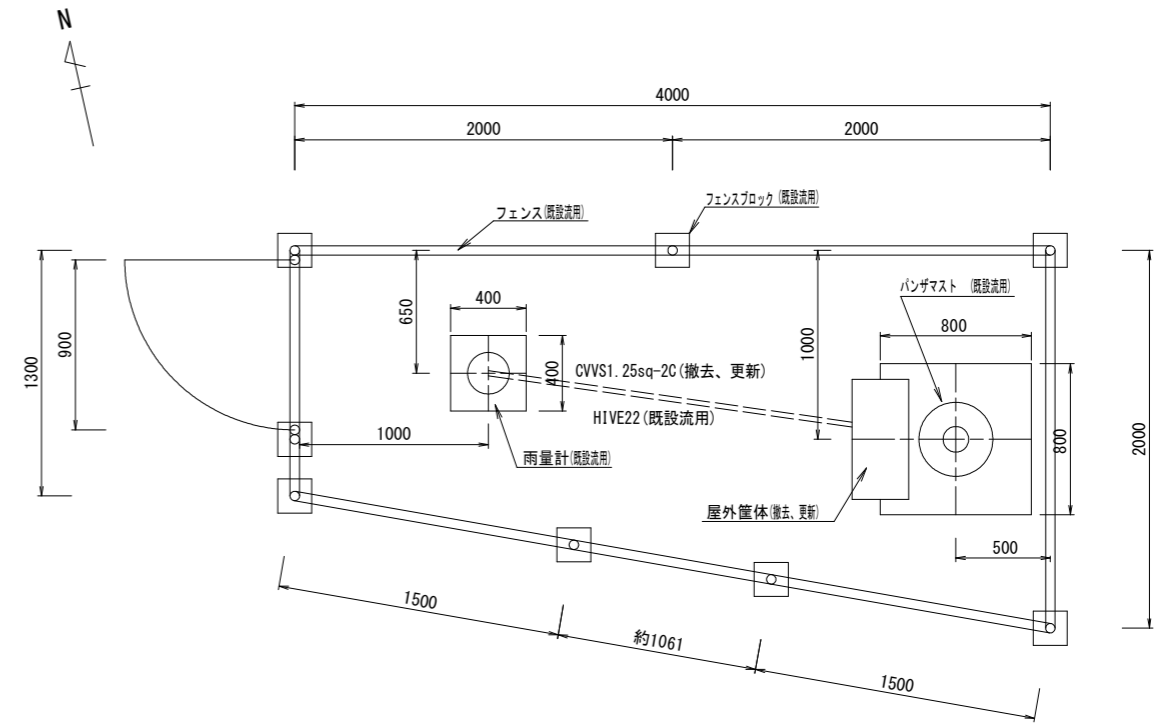


基本実装図 (標準図)

(S=1/50)

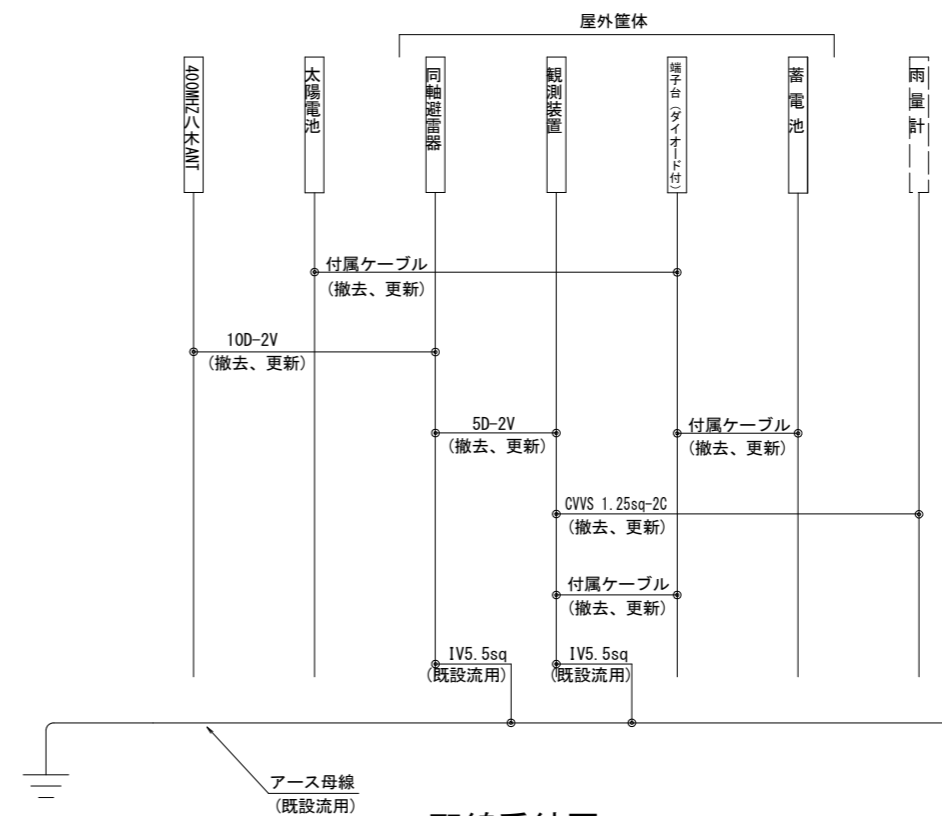


空中線系統図



敷地平面図

(S=1/20)

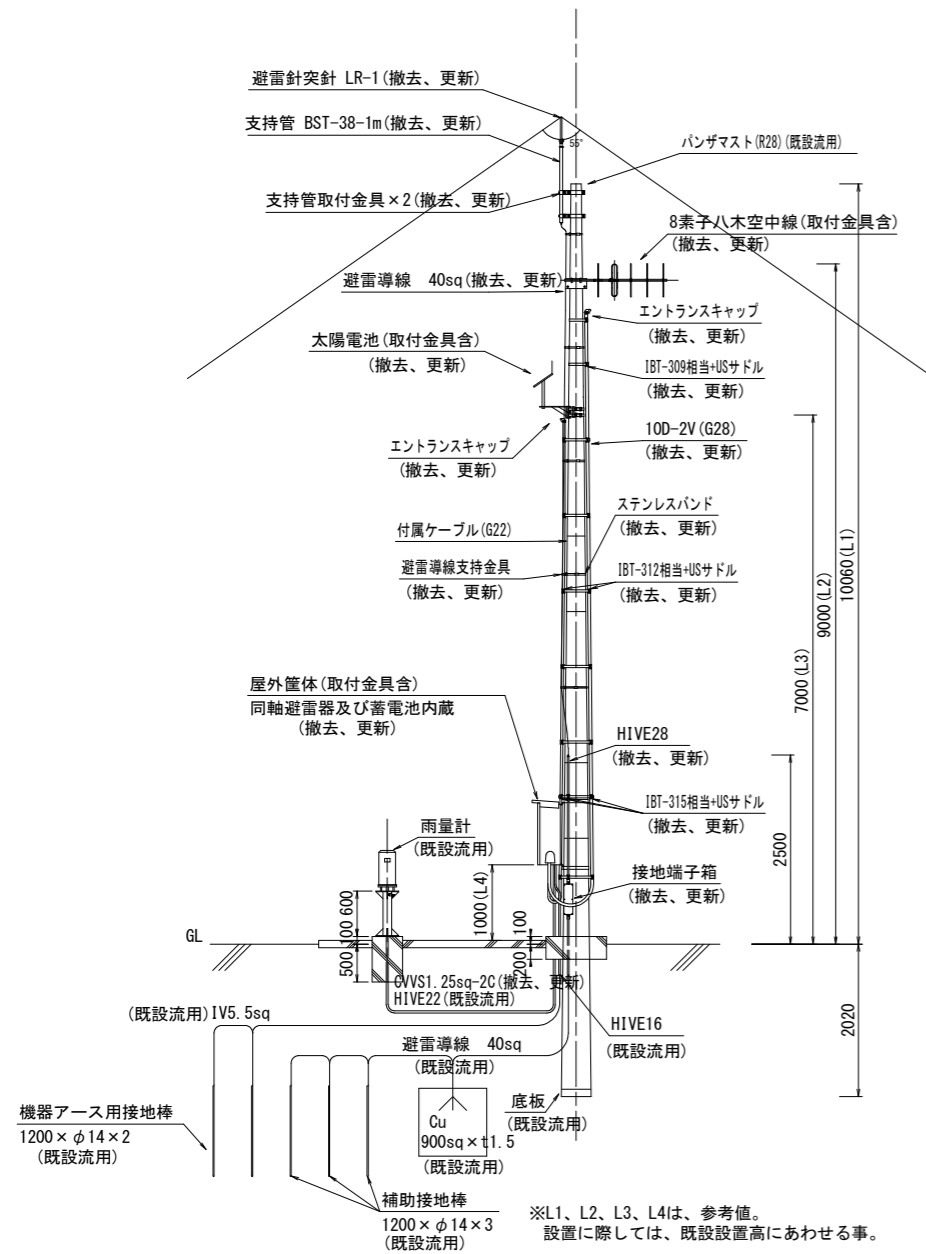


配線系統図

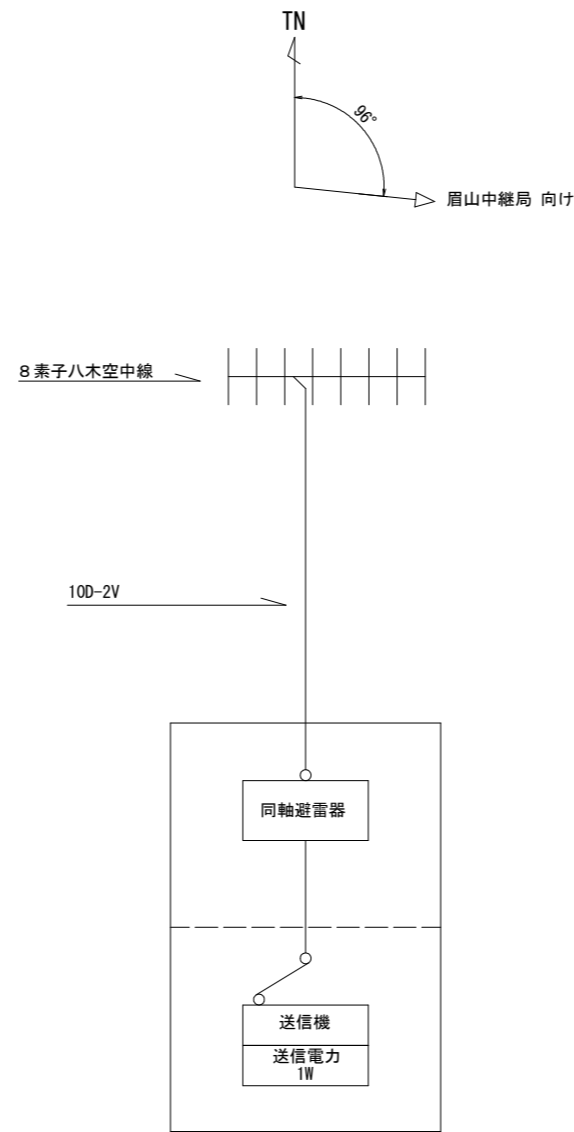
- 凡例
- : 撤去、更新
 - : 既設流用

| | |
|------|--|
| 工事名 | R1 吉士 馬見尾雨量観測局他 吉・山川馬見尾他 雨量観測設備改良工事 |
| 路線名等 | 馬見尾雨量観測局他 |
| 工事箇所 | 吉野川市山川町馬見尾他 |
| 図面名 | 浦池局 基本実装図及び配線系統図 |
| 縮尺 | 図示 図面番号 2 / 5 |
| 会社名 | |
| 事業者名 | 徳島県東部県土整備局<吉野川> |

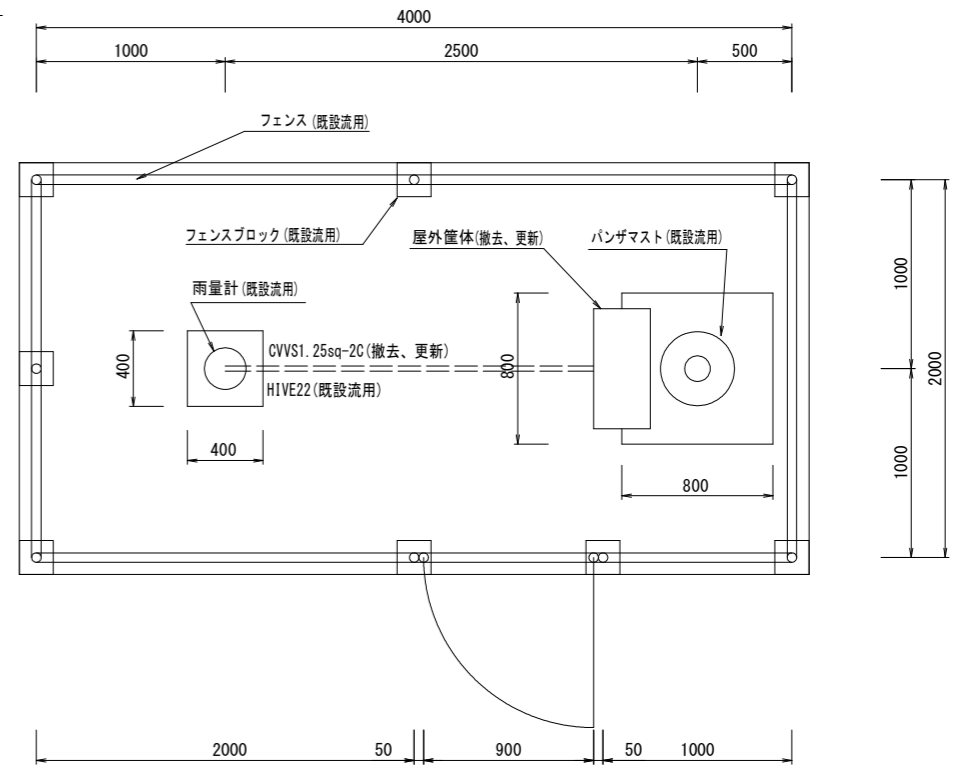
土柱局 基本実装図及び配線系統図



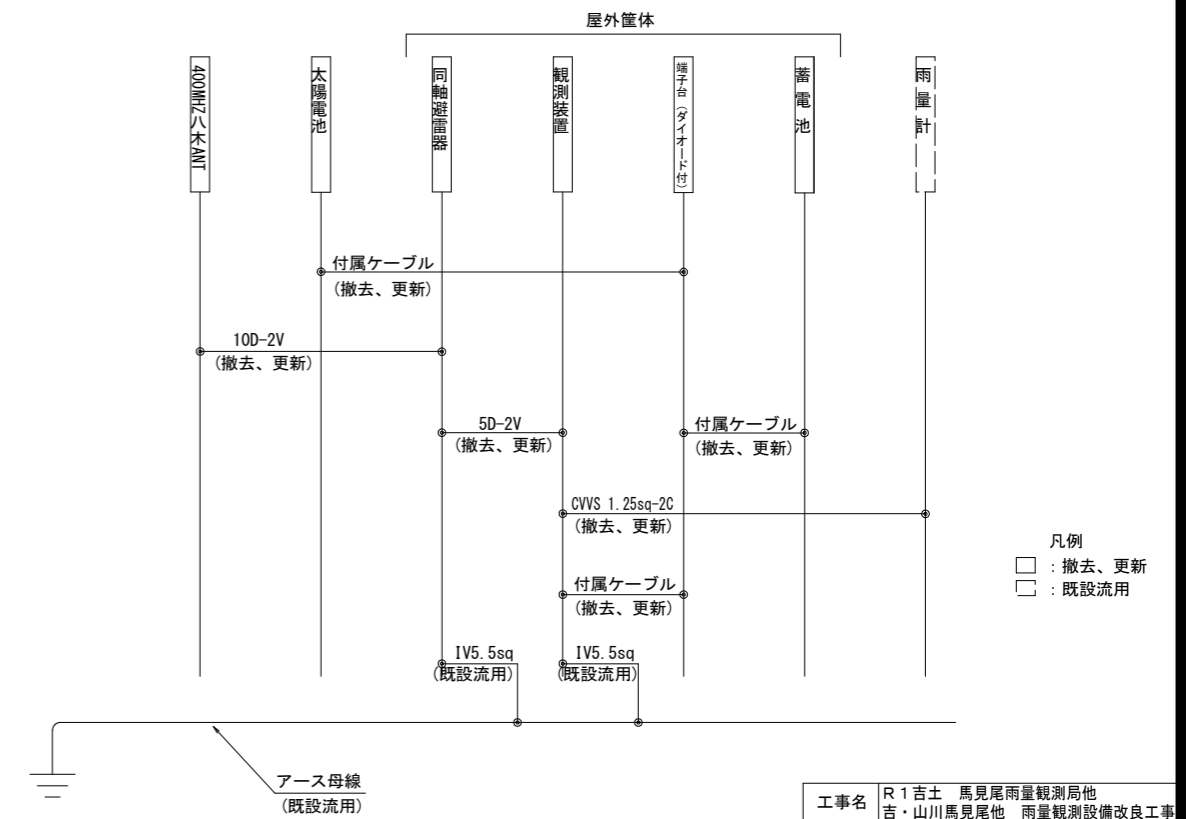
基本実装図 (標準図)
(S=1/50)



空中線系統図



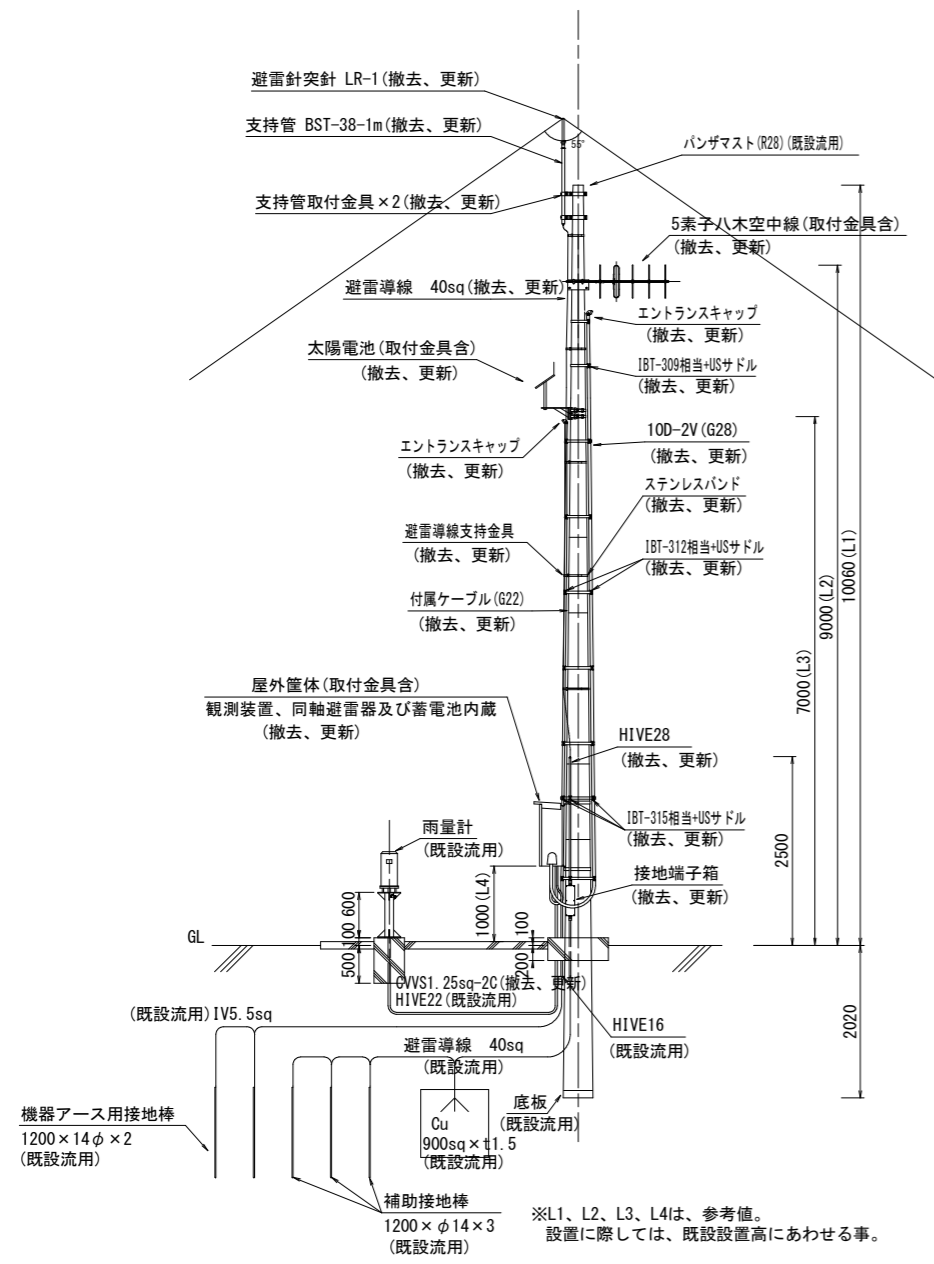
敷地平面図
(S=1/20)



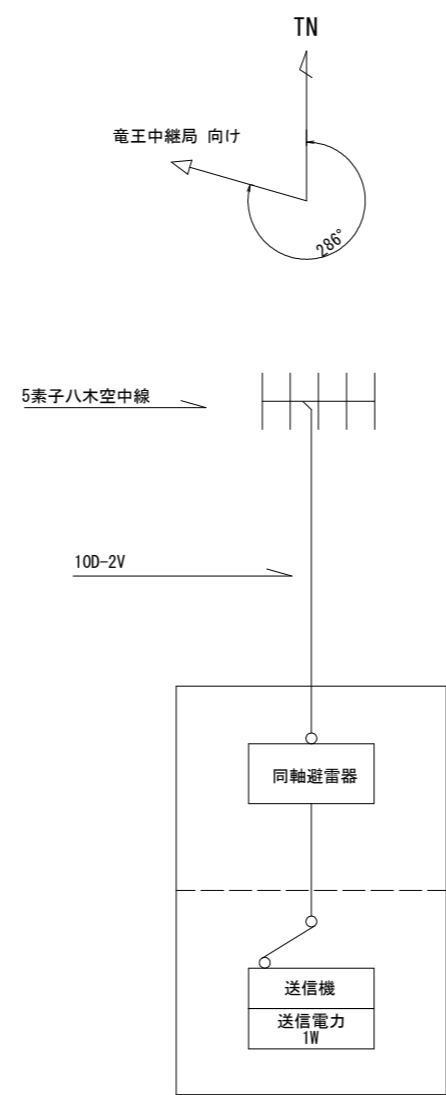
配線系統図

| | |
|------|--|
| 工事名 | R1 吉士 馬見尾雨量観測局他 吉・山川馬見尾他 雨量観測設備改良工事 |
| 路線名等 | 馬見尾雨量観測局他 |
| 工事箇所 | 吉野川市山川町馬見尾他 |
| 図面名 | 土柱局 基本実装図及び配線系統図 |
| 縮尺 | 図示 図面番号 3 / 5 |
| 会社名 | |
| 事業者名 | 徳島県東部県土整備局<吉野川> |

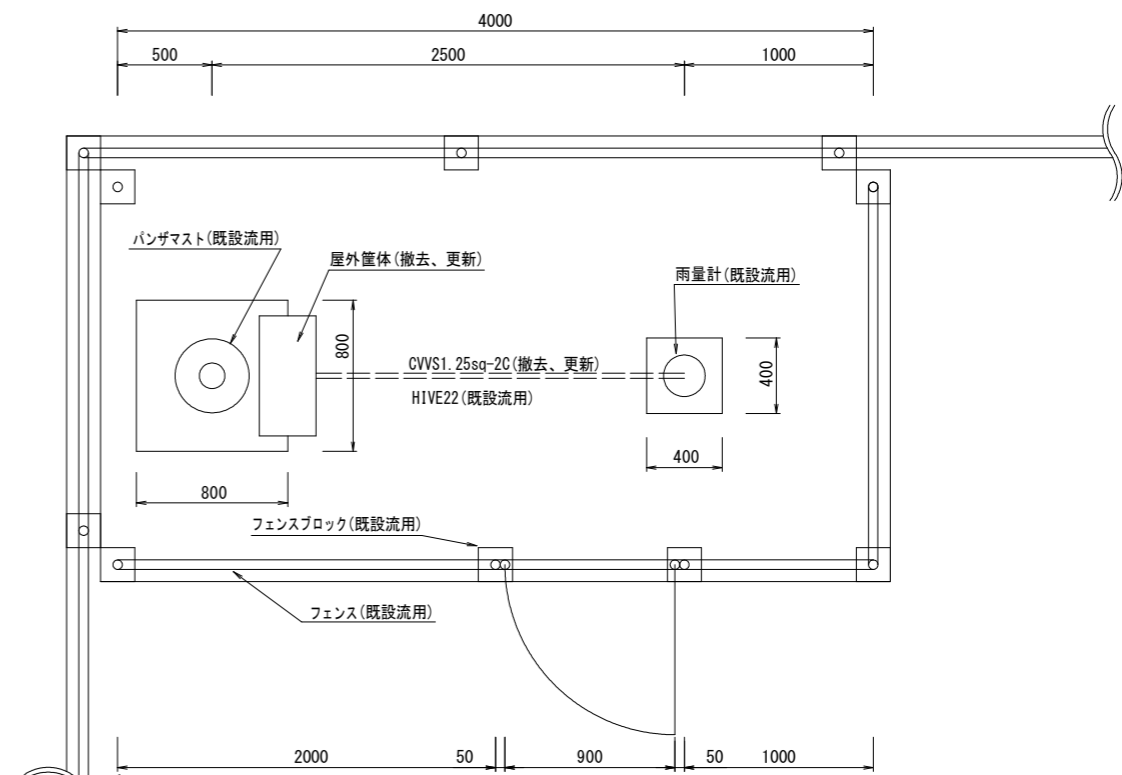
山崎南局 基本実装図及び配線系統図



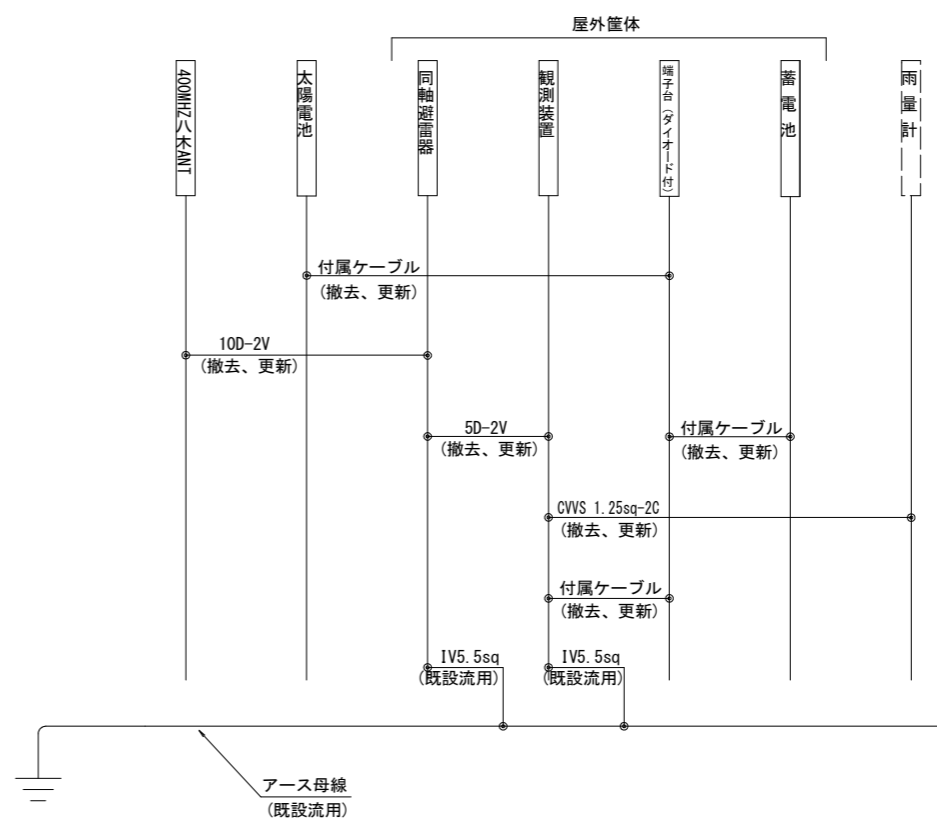
基本実装図 (標準図)
(S=1/50)



空中線系統図



敷地平面図
(S=1/20)



配線系統図

凡例
□ : 撤去、更新
□ : 既設流用

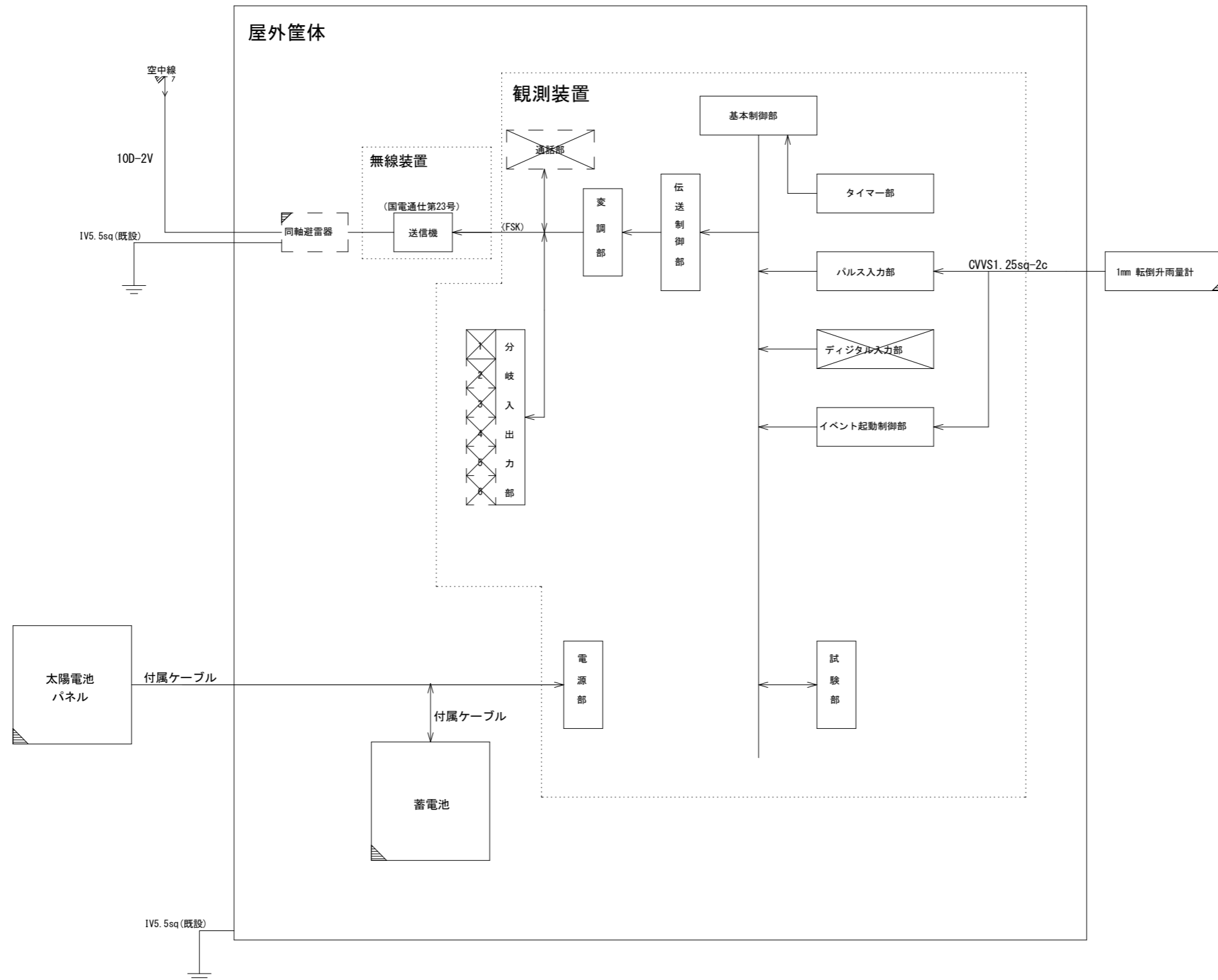
| | |
|------|--|
| 工事名 | R1 吉士 馬見尾雨量観測局他 吉・山川馬見尾他 雨量観測設備改良工事 |
| 路線名等 | 馬見尾雨量観測局他 |
| 工事箇所 | 吉野川市山川町馬見尾他 |
| 図面名 | 山崎南局 基本実装図及び配線系統図 |
| 縮尺 | 図示 図面番号 4 / 5 |
| 会社名 | |
| 事業者名 | 徳島県東部県土整備局<吉野川> |

東部 無線観測局 機器構成図

(国電通仕第46号 タイプ1 準拠)

対象局

- 浦池局
- 土柱局
- 馬見尾局
- 山崎南局



凡例

| | |
|--|-----------|
| | 標準構成 |
| | 標準構成 未実装 |
| | 付加機能 実装 |
| | 付加機能 未実装 |
| | その他 設置・実装 |
| | その他 既設流用 |

| | | | |
|------|---------------------------------------|------|-------|
| 工事名 | R1吉土 馬見尾雨量観測局他 吉・山川馬見尾他 雨量観測設備改良工事 | | |
| 路線名等 | 馬見尾雨量観測局他 | | |
| 工事箇所 | 吉野川市山川町馬見尾他 | | |
| 図面名 | 無線観測局 機器構成図 | | |
| 縮尺 | NO SCALE | 図面番号 | 5 / 5 |
| 会社名 | | | |
| 事業者名 | 徳島県東部県土整備局<吉野川> | | |